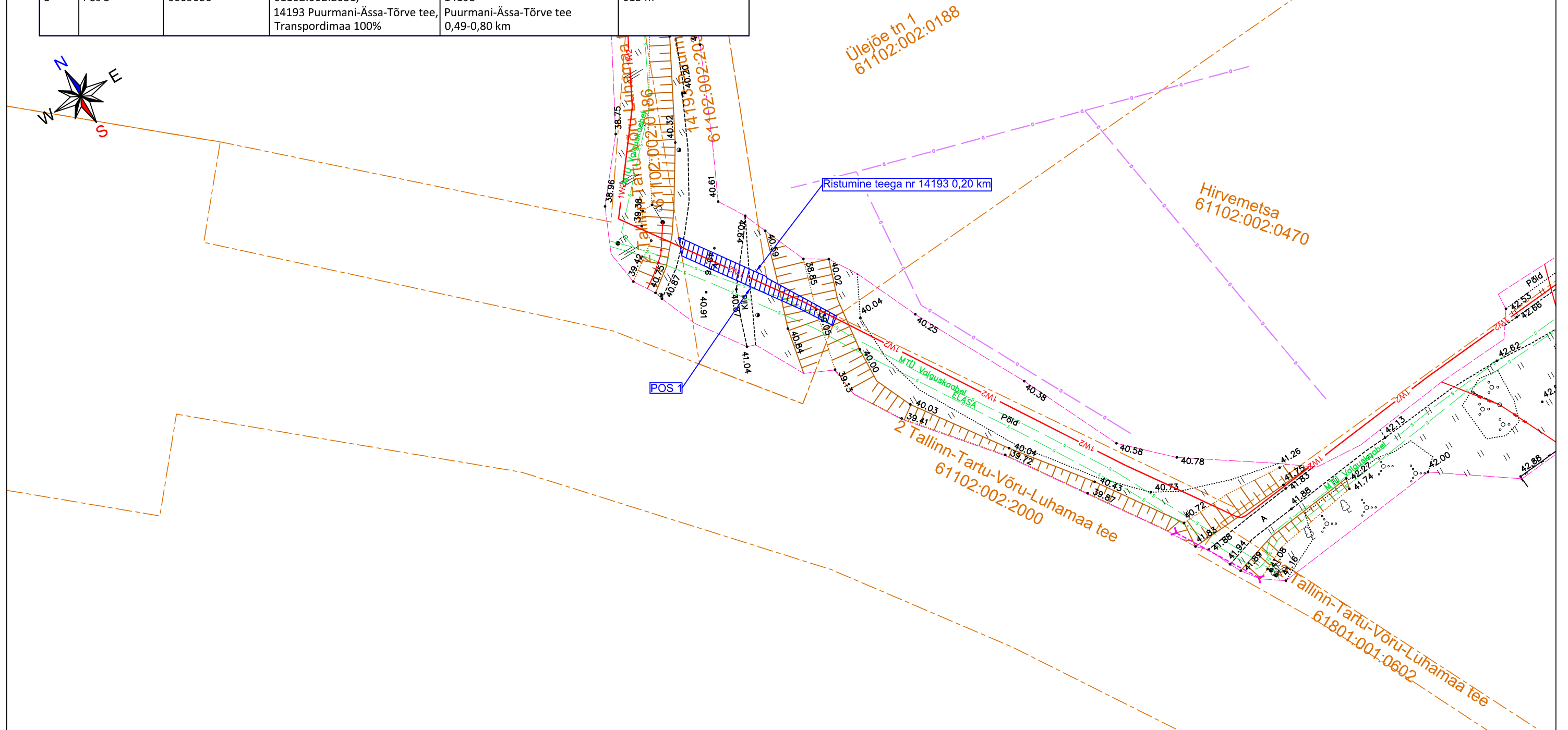
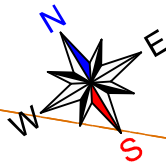


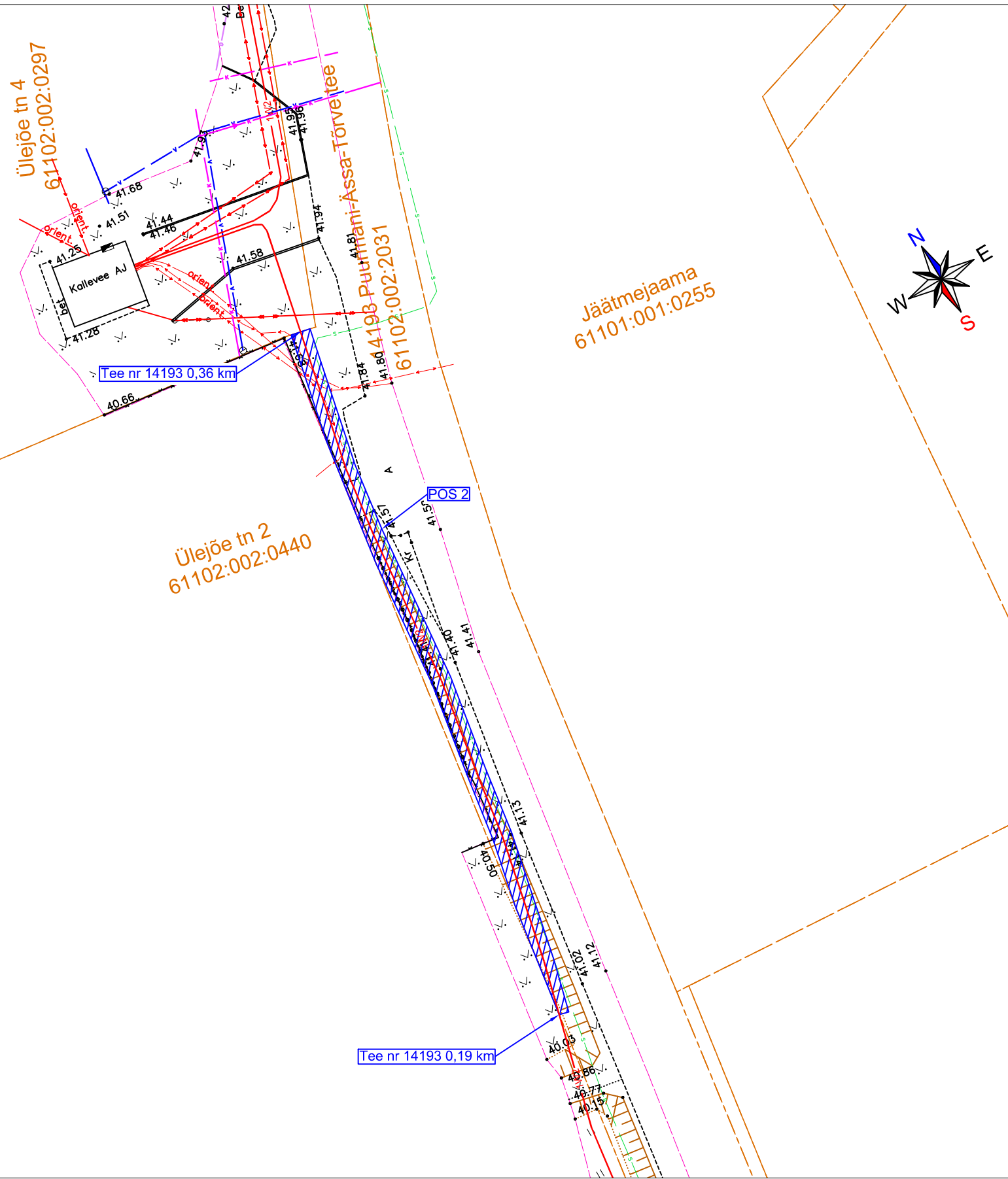
Jrk nr	IKÕ ala Pos nr (plaanil)	Kinnistu registriosa number	Katastriüksuse tunnus, nimi ja sihtotstarve;	Asukoht riigitee (nr ja nimi) suhtes (lõigu algus ja lõpp km)	Ala pindala ruutmeetrites m ²
1	Pos 1	6009050	61102:002:2031, 14193 Puurmani-Ässa-Tõrve tee, Transpordimaa 100%	14193 Puurmani-Ässa-Tõrve tee 0,20 km	39 m ²
2	Pos 2	6009050	61102:002:2031, 14193 Puurmani-Ässa-Tõrve tee, Transpordimaa 100%	14193 Puurmani-Ässa-Tõrve tee 0,19-0,36 km	141 m ²
3	Pos 3	6009050	61102:002:2031, 14193 Puurmani-Ässa-Tõrve tee, Transpordimaa 100%	14193 Puurmani-Ässa-Tõrve tee 0,49-0,80 km	615 m ²



- Katastriüksuse piir
- Isikliku kasutusõiguse ala ca 39 m²
- Maakaabelliin (kaitsevöönd 1 meetrit äärmisest kaablist)

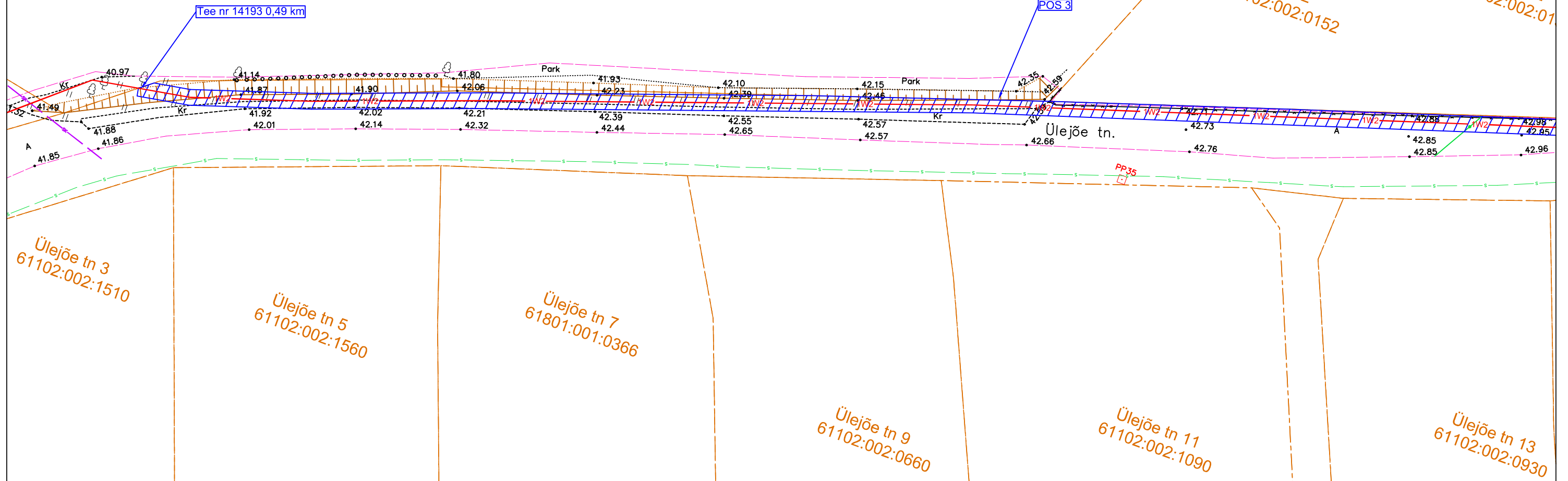
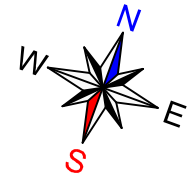
Jrk nr	IKÕ ala Pos nr (plaanil)	Kinnistu registriosa number	Katastriüksuse tunnus, nimi ja sihtotstarve;	Asukoht riigitee (nr ja nimi) suhtes (lõigu algus ja lõpp km)	Ala pindala ruutmeetrites m ²
1	Pos 1	6009050	61102:002:2031, 14193 Puurmani-Ässa-Tõrve tee, Transpordimaa 100%	14193 Puurmani-Ässa-Tõrve tee 0,20 km	39 m ²
2	Pos 2	6009050	61102:002:2031, 14193 Puurmani-Ässa-Tõrve tee, Transpordimaa 100%	14193 Puurmani-Ässa-Tõrve tee 0,19-0,36 km	141 m ²
3	Pos 3	6009050	61102:002:2031, 14193 Puurmani-Ässa-Tõrve tee, Transpordimaa 100%	14193 Puurmani-Ässa-Tõrve tee 0,49-0,80 km	615 m ²

paig
0214



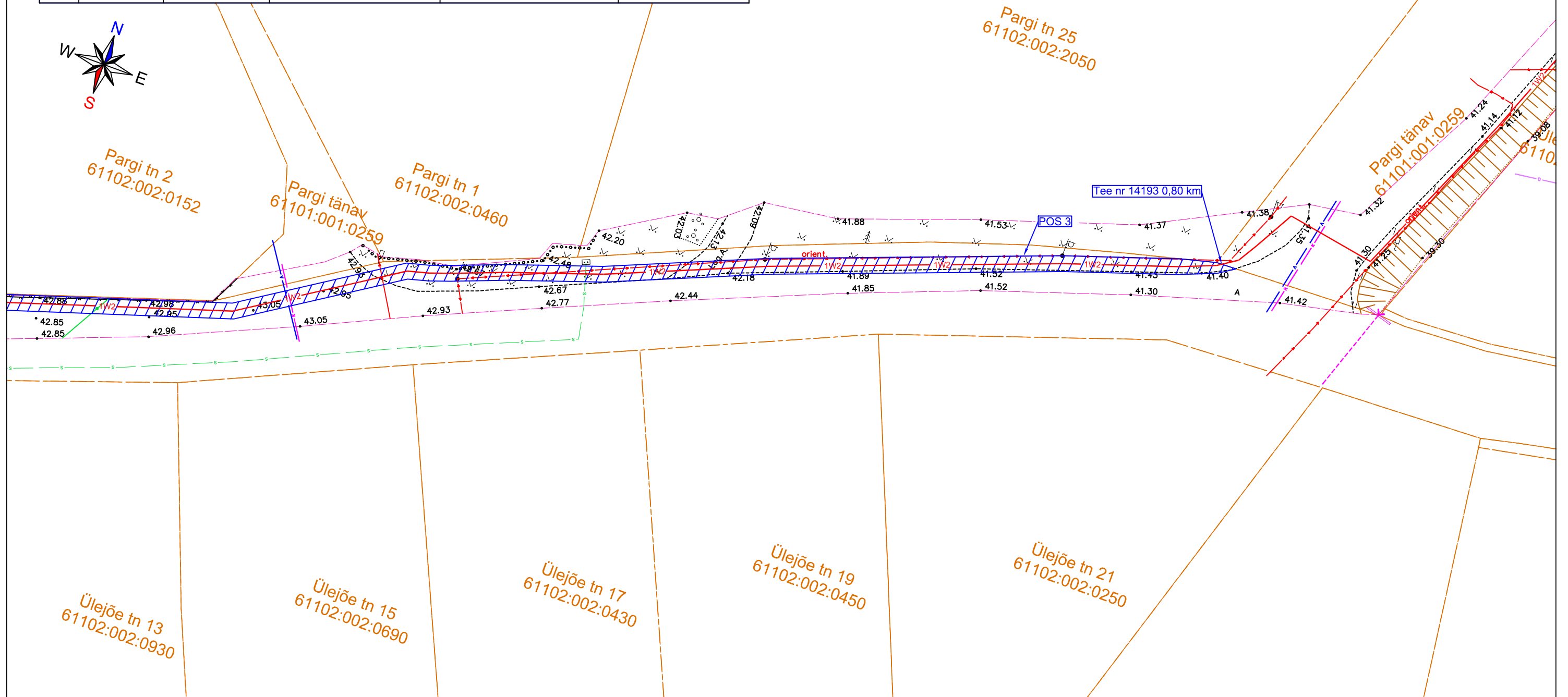
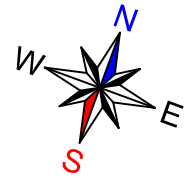
- Katastriüksuse piir
- Isikliku kasutusõiguse ala ca 141 m²
- 1W2 - Maakaabelliin (kaitsevöönd 1 meetrit äärmisest kaablist)




Jrk nr	IKÕ ala Pos nr (plaanil)	Kinnistu registriosa number	Katastriüksuse tunnus, nimi ja sihtotstarve;	Asukoht riigitee (nr ja nimi) suhtes (lõigu algus ja lõpp km)	Ala pindala ruutmeetrites m ²
1	Pos 1	6009050	61102:002:2031, 14193 Puurmani-Ässa-Tõrve tee, Transpordimaa 100%	14193 Puurmani-Ässa-Tõrve tee 0,20 km	39 m ²
2	Pos 2	6009050	61102:002:2031, 14193 Puurmani-Ässa-Tõrve tee, Transpordimaa 100%	14193 Puurmani-Ässa-Tõrve tee 0,19-0,36 km	141 m ²
3	Pos 3	6009050	61102:002:2031, 14193 Puurmani-Ässa-Tõrve tee, Transpordimaa 100%	14193 Puurmani-Ässa-Tõrve tee 0,49-0,80 km	615 m ²



- Katastriüksuse piir
- Isikliku kasutusõiguse ala ca 615 m²
- Maakaabelliin (kaitsevöönd 1 meetrit äärmisest kaablist)

Jrk nr	IKÕ ala Pos nr (plaanil)	Kinnistu registriosa number	Katastriüksuse tunnus, nimi ja sihtotstarve;	Asukoht riigitee (nr ja nimi) suhtes (lõigu algus ja lõpp km)	Ala pindala ruutmeetrites m ²
1	Pos 1	6009050	61102:002:2031, 14193 Puurmani-Ässa-Tõrve tee, Transpordimaa 100%	14193 Puurmani-Ässa-Tõrve tee 0,20 km	39 m ²
2	Pos 2	6009050	61102:002:2031, 14193 Puurmani-Ässa-Tõrve tee, Transpordimaa 100%	14193 Puurmani-Ässa-Tõrve tee 0,19-0,36 km	141 m ²
3	Pos 3	6009050	61102:002:2031, 14193 Puurmani-Ässa-Tõrve tee, Transpordimaa 100%	14193 Puurmani-Ässa-Tõrve tee 0,49-0,80 km	615 m ²



-  - Katastriüksuse piir
-  - Isikliku kasutusõiguse ala ca 615 m²
-  - Maakaabelliin (kaitsevöönd 1 meetrit äärmisest kaablist)